

ÖRNEFNI ÍSLANDS Í MÁLI OG MYNDUM

 **ÍSLENSKA**

 **ENSKA**

 **ÞÝSKA**

ÍSLANDS *Bókin* kom út á íslensku rétt fyrir jólin 1996. Hún fékk frábærar viðtökur og upplagið kláraðist. Bókin hefur ekki verið fáanleg aftur fyrr en nú. Hægt er að taka niður pantanir á ensku og þýsku útgáfum bókarinnar nú, en þær eru væntanlegar í byrjun sumars.



Íslensk bók
Íslenskt landslag
Íslensk örnefni
Íslenskt framtak


Nú þegar hafa nokkur fyrirtæki og stofnanir keypt stækkaðar myndir úr bókinni. 170 myndir úr Íslandsbókinni eru fáanlegar innrammaðar og fullfrægðar. Vinsæl stærð mynda er 120 x 30 cm í ramma

sem er 150 x 50 cm. Hjá Hans Petersen í Austurveri verður sölusýning á um 30 völdum myndum úr bókinni. Sýningin hefst 25 apríl. Nánari upplýsingar fást hjá Framtíðarsýn og útgefanda.

ÍSLANDS *Bókin*

Plaköt: Boðið er upp á 9 sérprentaðar myndir úr bókinni í stærðum 88 x 21 cm. Verð 2490 kr.

138 Jökulsárlón



30 Stykkishólmur



56 Súðavík



26 Búðir



51 Vestfirðir



106 Borgarfjörður eystri



27 Snæfellsjökull



151 Vestmannaeyjar




125 Djúpvogur



Myndirnar er einnig hægt að fá innrammaðar í ál- eða tréramma með gleri og 7,5 cm hvítri karton umgjörð.


200 síðna ljósmyndabók Hágæða pappír



Kjörin ferðahandbók Lamineruð verndarkápa

BÓK FYRIR:
Heimilið
Fyrirtækið
Sumarbústaðinn
Í bilinn
.....
BÓK SEM:
Vinargjöf
Afmælisgjöf
Fermingargjöf
.....
BÓK FYRIR:
Fjölskylduna
Ferðamanninn
Kennarann
Námsmanninn
Göngumanninn
Jarðfræðinginn
Leiðsögumanninn
Fræðimanninn
Skátann
Hjálpasveitir
Flugmanninn
.....
eða **BÓK FYRIR**
FERÐALAGIÐ...

Staðarlýsing Jarðfræði Hæðir á fjöllum



Kort sýnir hvar myndir eru teknar mosi, grás, hraun, sandur is... Sjónarhorn mynda 110°-215° Staðarlýsingar s.s. gönguleiðir, útsýnisstaðir, vegslóðar og fl. Nákvæmt staðarkort

Á þessari opnu gefur að líta myndir úr nýútkominni bók, Íslandsbókin. Í bókinni eru 170 stórkostlegar víðmyndir teknar á fjölförnum leiðum landsins. Við töku myndanna og við stafræna vinnslu þeirra var beitt nýrri tækni þar sem sjónarhorn myndanna er frá 110° og allt upp í 215°. Hægt er að rekja sig mynd frá

mynd skipulega hringin í kringum landið. Leitast er við að sýna landið eins og það kemur fyrir sjónir þeirra sem um það ferðast. Ofan á þetta bæstast 3000 örnefni sem merkt eru inn á myndirnar. Staðarlýsingar, ásamt jarðfræði er útskýrt á einfaldan og auðskiljanlegan hátt.

Tæknimyndir vonast til þess að fyrirtæki, stofnanir og einstaklingar sjái sér hag í því að fjárfesta í þessari bók sem jafnframt er fyrsta sjónræna heimildin sem gerð hefur verið skipulega um heilt land með örnefnum og staðarlýsingum. Bókin er frábær gjöf jafnt

fyrir unga sem aldna og fyrir vin eða viðskiptaaðila erlendis. Bókin er góð og heilstæð landkyrning þar sem fjölbreytileiki íslenskrar náttúru er í fyrirrími.

Tæknimyndir er ungt fyrirtæki sem sérhæfir sig í víðmyndatöku á landi og úr lofti. Á árinu 1997 er stefnt að útgáfu nýrrar bókar með svipuðu sniði. Mun hún heita Hálandisbókin og fjalla um afskekktu staði landsins. Einnig er í vinnslu geisladiskur um sama efni. Allar

þessar framkvæmdir eru mjög kostnaðarsamar og hafa ekki verið styrktar á neinn máta. Því væri allur stuðningur við kaup á bók þessari og myndum úr henni vel þeginn.